ZAGOSPODAROWANIE TERENU
NAWIERZCHNIE
SKALA 1:200

LEGENDA:

- GRANICA INWESTYCJI
- PROJEKTOWANY BUDYNEK -obrys w poziomie terenu
- PROJEKTOWANY BUDYNEK - obrys w poziomie piętra (pow. zabudowy)
- ILOŚĆ KONDYGNACJI
- DROGA POŻAROWA
- ISTNIEJĄCY ZJAZD PRZEZNACZONY DO PRZEBUDOWY
- PROJEKTOWANY ZJAZD
- WJAZD DO STREFY DOSTAW - SAMOCHODY CIĘŻAROWE TYPU TIR
- GŁÓWNE WEJŚCIA DO BUDYNKU
- WYJŚCIA EWAKUACYJNE Z BUDYNKU
- PROJEKTOWANE SCHODY ZEWNĘTRZNE
- PROJ. WPUSTY ULICZNE KANALIZACJI DESZCZOWEJ
- PROJ. ODWODNIENIE LINIOWE KANALIZACJI DESZCZOWEJ
- PROJ. OBSZAR GRUNTOWEGO WYMIENNIKA CIEPŁA
- PROJ. STUDNIA KABLOWA SKR-1
- PROJ. SŁUP OŚWIETLENIOWY, h=8m
- PROJ. KAMERY (K1-K4)
- Z1 OPRAWA np. LUXIONA TROLL STREETPARK S LED COMPACT 10000LM M E IP65 757 83W słup h=8m, wysięgnik l=1m, kąt nachylenia 10 st
- Z2 OPRAWA np. LUXIONA TROLL STREETPARK S LED COMPACT 8000LM M E IP65 757 55W słup h=6m, wysięgnik l=1m, kąt nachylenia 10 st
- Z3 OPRAWA DOGRUNTOWA np. LUXIONA TROLL TOSCA LED 900 2000LM IP65 840 18W
- Z4 OPRAWA DOGRUNTOWA np. LUXIONA TROLL PAREO NEW LED 6000LM IP54 840 41W

NAWIERZCHNIE

LEGENDA		
	PROJEKTOWANE CIĄGI JEZDNE, MIEJSCA POSTOJOWE KOSTKA BETONOWA PROSTOKĄT POLBRUK - kostka brukowa betonowa 20x10x8 cm; - kolor: grafitowy; pasy szare - powierzchnia płaska; - struktura betonu monokolor;	4 767,75 m2
	PROJEKTOWANE CIĄGI PIESZO JEZDNE KOSTKA BETONOWA POLBRUK URBANIKA - kostka brukowa betonowa 20x30x8 cm; - kolor: szary, - bez fazy, - struktura betonu monokolor;	755,90 m2
	PROJEKTOWANE CIĄGI PIESZE KOSTKA BETONOWA POLBRUK MULTICOMPLEX - kostka brukowa betonowa 60x40x8 cm, 40x40x8 cm, 40X20X8cm; - kolor: - biały (20%), stalowy (40%), bazaltowy (40%); - bez fazy, - powierzchnia płaska; - struktura betonu monokolor;	986,98 m2
	PROJEKTOWANE CIĄGI PIESZE KOSTKA BETONOWA POLBRUK URBANIKA, POLBRUK COMLEX - płyta betonowa 60x40 gr. 8cm, 60x20 gr. 8cm, 10x10 gr.8; - kolor stalowy, biały; - z fazą; - powierzchnia płaska; - Struktura betonu: jednorodna;	486,50 m2
	PROJEKTOWANE STOPNIE SCHODOWE STOPIEŃ SCHODOWY POLBRUK GRANDO - płyta betonowa15x46 x 100 - kolor: grafitowy - powierzchnia gładka, - struktura betonu jednorodna, - barwiony,	14 m2
	POWIERZCHNIA BILOGICZNIE CZYNNA	2954,0 m2 2811,96 m2
	PROJEKTOWANE OBRZEŻA, PALISADY I KRAWĘŻNIKI WG RYSUNKU BRANŻY DROGOWEJ - NR. RYS. PCN.PW.D.02.01 SYT	

Zestawienie asortymentu stanowi o rzeczywistej ilości materiału po ułożeniu. Zaleca się doliczyć 5-10% na przycięcia i odpady. Faktyczne wymiary należy skorygować wcześniej na budowie.

MUR OPOROWY

LEGENDA		
	PROJEKTOWANY MUR OPOROWY ZGODNIE Z ODRĘBNYM OPRACOWANIEM (MONOLITYCZNY, PREFABRYKOWANY)	ok. 198,69 mb

MAŁA ARCHITEKTURA

LEGENDA		
	PROJEKTOWANE KOSZE NA ŚMIECI	7 szt.
	PROJEKTOWANE STOJAKI ROWEROWE	40 szt.
	PROJEKTOWANE PERGOLE	2 szt.
	PROJEKTOWANE ŁAWKI	11 szt.

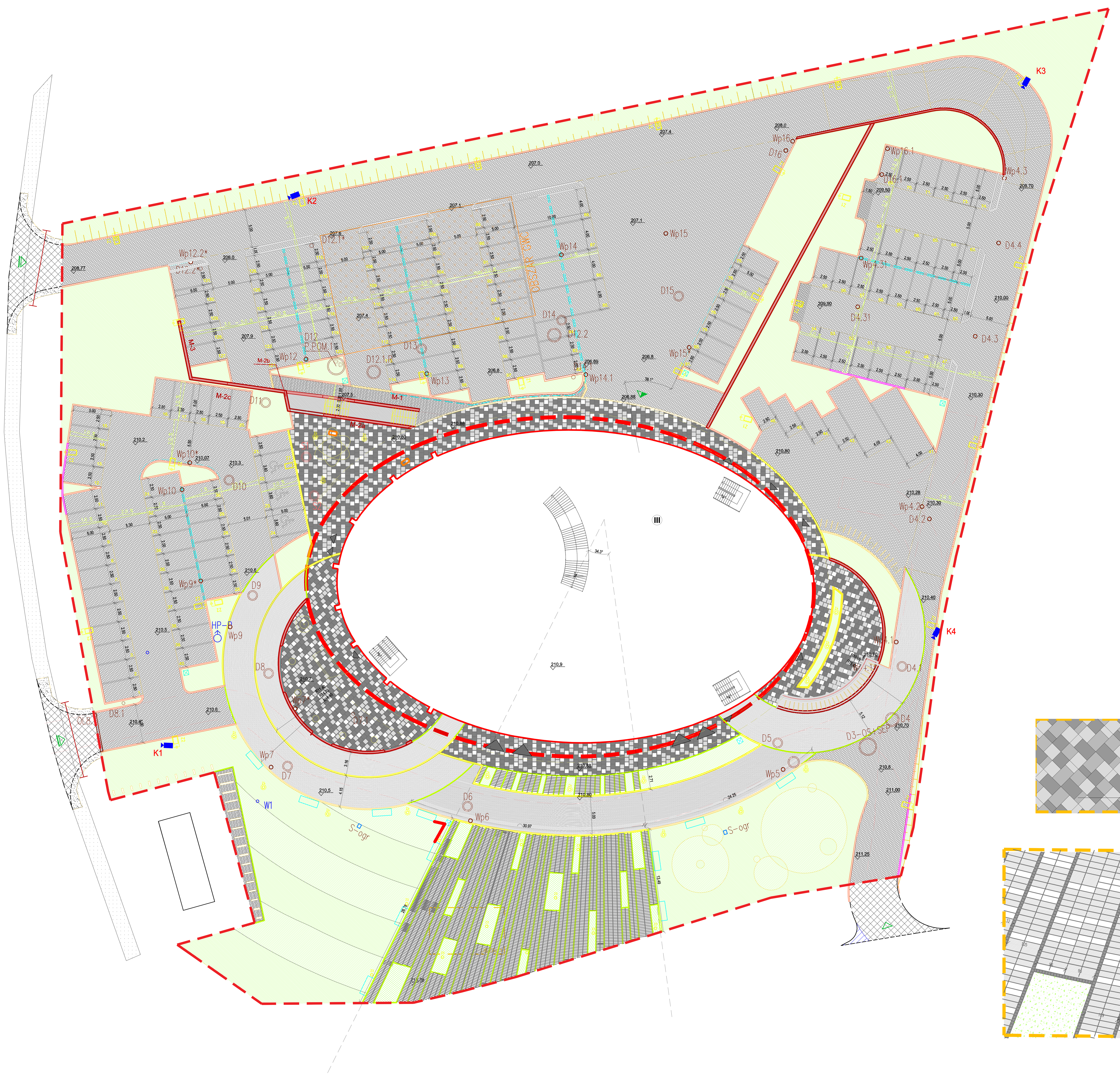



KOSTKA BETONOWA
POLBRUK MULTICOMPLEX
60X40; 40X40; 40X20 GR. 8CM
KOLOR: BIAŁY, STALOWY, BAZALTOWY
SPECYFIKACJA WG OPISU TECH.

DETAL 1

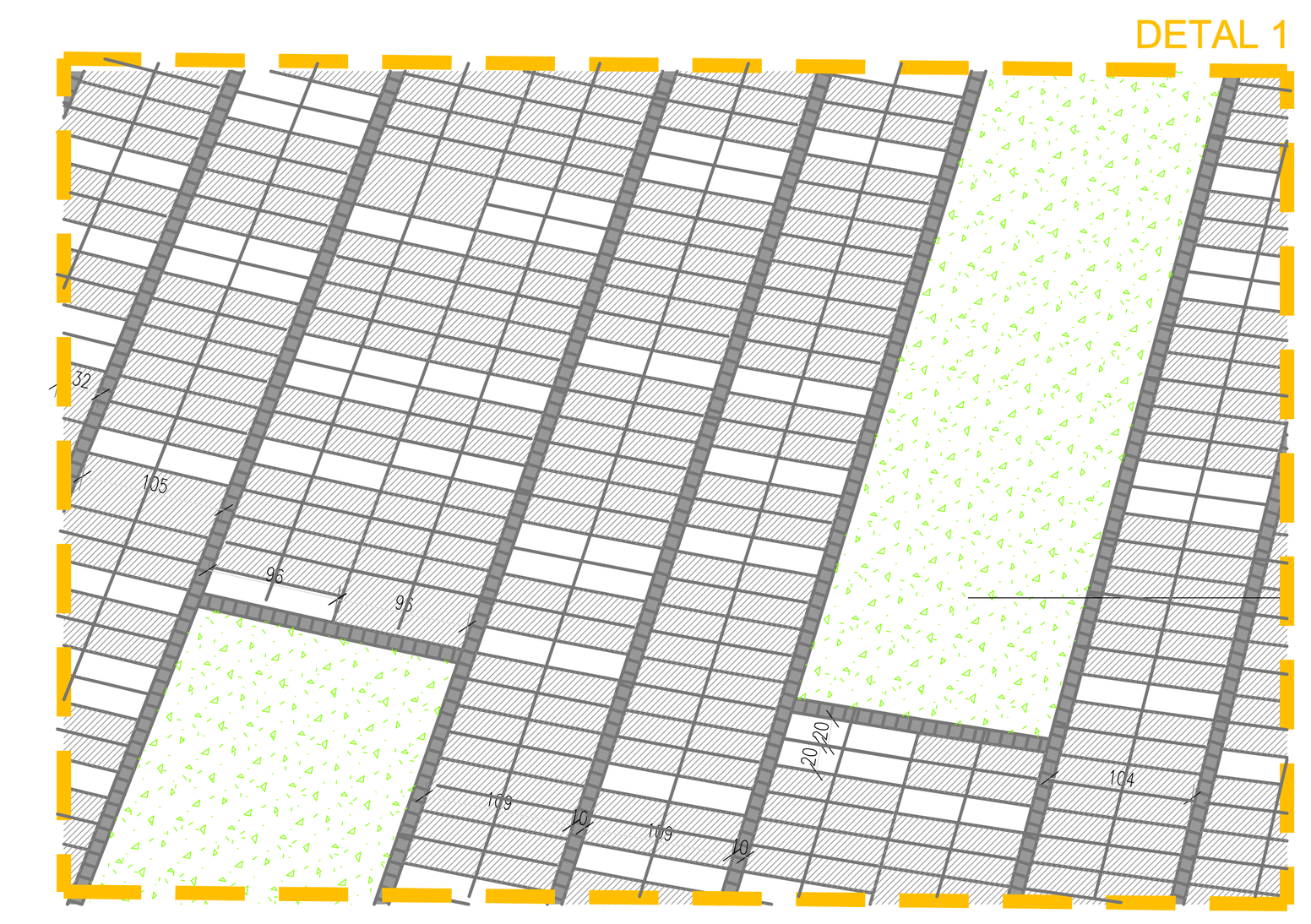

LEGENDA

- PŁYTA BETONOWA 60X20 GR. 8CM, KOLOR STALOWY, SPECYFIKACJA WG OPISU TECH.
- PŁYTA BETONOWA 60X20 GR. 8CM, KOLOR BIAŁY SPECYFIKACJA WG OPISU TECH.
- KOSTKA BETONOWA 10X10X8CM, POLBRUK COMF NA STYKU Z TRAWNIKIEM; OBRZEŻE 8x25x100CM KOLOR GRAFIT, SPECYFIKACJA WG OPISU TECH.
- PROJEKTOWANA TRAWA

UWAGA:
1. Sprawdzić i dopasować wymiary na budowie.
2. Niniejszy rysunek rozpatrywać łącznie z całą dokumentacją.
3. Integralną częścią dokumentacji jest opis techniczny oraz specyfikacje techniczne wykonania i odbioru robót.
4. Rozwiązania i materiały mogą zostać zmienione na równoważne o nie gorszych parametrach technicznych pod warunkiem zachowania gwarancji bezpieczeństwa i jakości oraz uzyskania akceptacji projektanta.
5. Wszystkie zaprojektowane elementy wykonać zgodnie ze sztuką budowlaną i wytycznymi przyjętych systemów.

±0.00=2010.90 m.n.p.m.

0 100 500

GENERALNY WYKONAWCA	Warbud SA ul. Domaniewska 32, 02-672 Warszawa			
JEDNOSTKA PROJEKTOWA	Pracownia Projektowa F-11 ul. Olszańska 7a, 31-513 Kraków tel: 012 4113102, mail: biuro@f-11.pl			
INWESTOR	Wojewódzki Dom Kultury w Rzeszowie ul. Stefana Okrzei 7, 35-959 Rzeszów			
ADRES OBIEKTU	Tajęcina, Gmina: Trzebownisko, Rejon portu lotniczego "Rzeszów - Jasionka" dz. ewidencyjne nr 425/30 oraz nr 425/26 obręb 0006 Tajęcina			
FAZA	PROJEKT WYKONAWCZY		BRANŻA	ARCHITEKTURA
TEMAT	BUDOWA BUDYNKU UŻYTECZNOŚCI PUBLICZNEJ „PODKARPACKIEGO CENTRUM NAUKI" WRAZ Z INSTALACJAMI WEWNĘTRZNYMI (WOD-KAN, C.O., WENTYLACJI, MECHANICZNEJ I KLIMATYZACJI, GAZOWEJ, ELEKTRYCZNEJ I SŁABOPRĄDOWEJ, DESZCZOWEJ) ORAZ ZAGOSPODAROWANIEM TERENU WRAZ Z DROGAMI WEWNĘTRZNYMI, PARKINGAMI, UKŁADEM ŚCIEŻEK PIESZYCH, MURAMI OPOROWYMI, ELEMENTAMI MAŁEJ ARCHITEKTURY, GRUNTOWYM WYMIENNIKIEM CIEPŁA WRAZ Z BUDOWĄ ODCINKÓW INSTALACJI WEWNĘTRZNYCH POZABUDYNKOWYCH (ELEKTRYCZNEJ, WODY, OŚWIETLENIA) NA DZIAŁKACH NR EWID. 425/30, 425/26 OBR. 0006 TAJĘCINA POŁOŻONYCH W GMINIE TRZEBOWNISKO, W MIEJSCOWOŚCI TAJĘCINA			
TREŚĆ RYSUNKU	ZAGOSPODAROWANIE TERENU NAWIERZCHNIE	nr UPRAWN.	PODPIS	DATA 07/2020
PROJEKTANT	dr hab. inż. arch. MARCIN FURTAK prof. nadzw. PK	041/2008		SKALA RYSUNKU 1 : 200
OPRACOWUJĄCY	mgr inż. arch. MONIKA STRZAŁKOWSKA			NR RYS. PCN PW PZT.03.01
	mgr inż. arch. AGNIESZKA SUŁKOWSKA - MICHAŁKA			
UWAGI				

PRAWA AUTORSKIE ZASTRZEŻONE (DZ.U. NR 24,POZ.83 Z DNIA 23.02.1994) - DOKONYWANIE ZMIAN, POPRAWEK, SKREŚLEŃ ORAZ KOPIOWANIE I ROZPOWSZECHNIANIE BEZ ZGODY JEDNOSTKI AUTORSKIEJ JEST NIEDOZWOLONE.